


Załącznik nr 1
do Uchwały Nr XXIX/161/21 Rady Gminy Mniszków
z dnia 28.01.2021r.



- granica terenu objętego uchwałą o przystąpieniu do sporządzenia miejscowego
planu zagospodarowania przestrzennego

1:5000



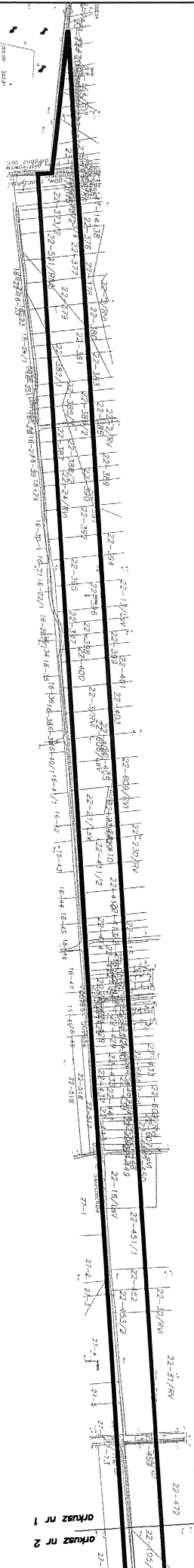
PRZEWODNICZĄCY
RADY GMINY
Waldemar Nójek

Załącznik nr 2
do Uchwały Nr XXIX/161/21 Rady Gminy Mniszków
z dnia 28.01.2021r.



- granica terenu objętego uchwałą o przystąpieniu do sporządzenia miejscowego
planu zagospodarowania przestrzennego

1:5000



arkusz 1

arkusz nr 1
arkusz nr 2
arkusz nr 1
arkusz nr 2

PRZEWODNICZĄCY
RADY GMINY
Waldemar Nojek

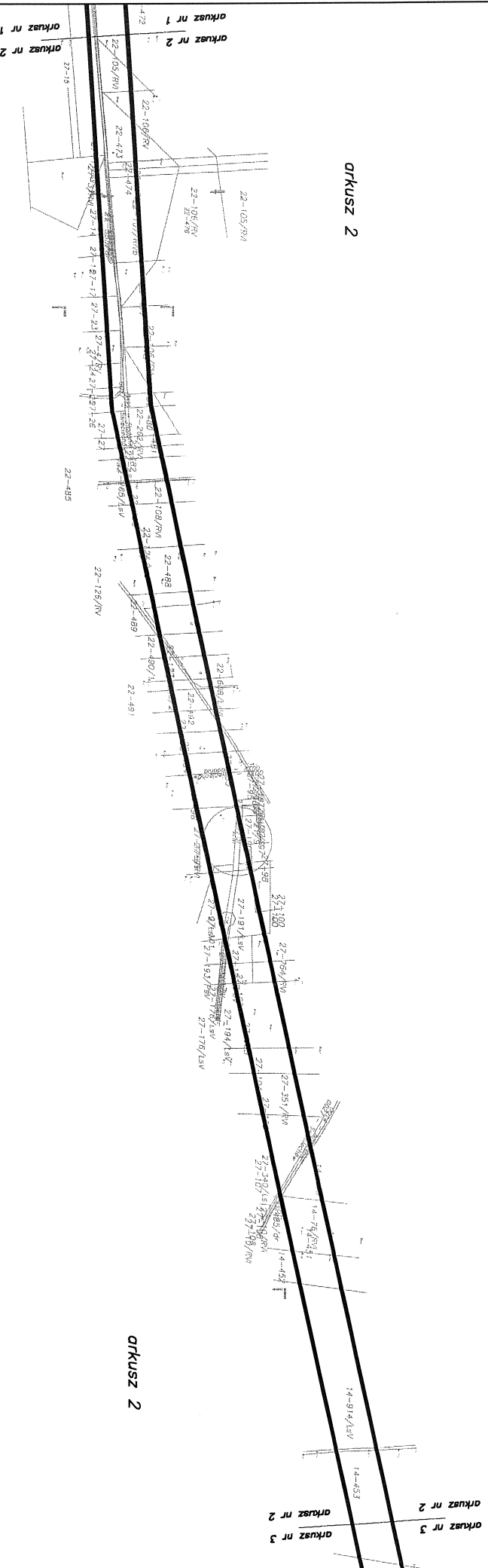
Załącznik nr 2
do Uchwały Nr XXIX/161/21 Rady Gminy Mniszków
z dnia 28.01.2021r.



- granica terenu objętego uchwałą o przystąpieniu do sporządzenia miejscowego
planu zagospodarowania przestrzennego

1:5000

arkusz 2



37-18
37-19
37-20

arkusz nr 3
arkusz nr 2

PRZEWODNICZĄCY
RADA GMINY

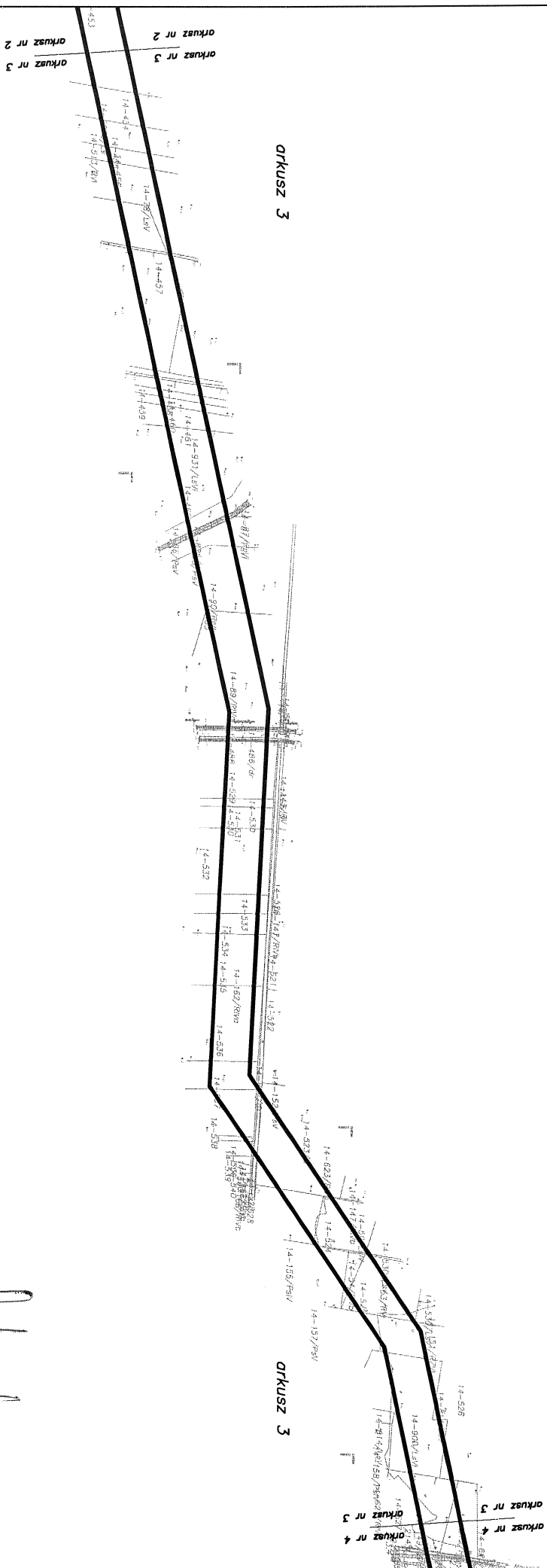
Waldemar Nyczer

Załącznik nr 2
do Uchwały Nr XXIX/161/21 Rady Gminy Mniszków
z dnia 28.01.2021r.



- granica terenu objętego uchwałą o przystąpieniu do sporządzenia miejscowego planu zagospodarowania przestrzennego

1:5000



PRZEWODNICZĄCY
RADY GMINY
Waldemar Nójek

Załącznik nr 2
do Uchwały Nr XXIX/1611/21 Rady Gminy Mniszków
z dnia 28.01.2021r.

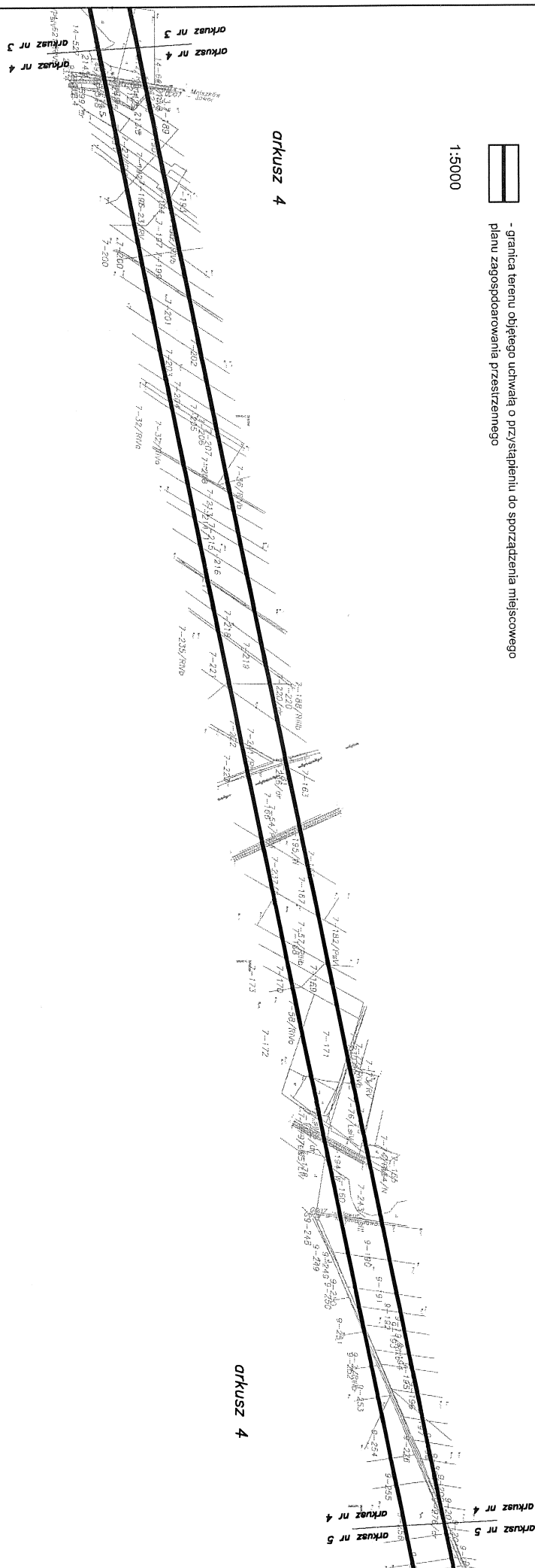


- granica terenu objętego uchwałą o przystąpieniu do spożyczenia miejscowego
planu zagospodarowania przestrzennego

1:5000

arkusz 4

arkusz 4



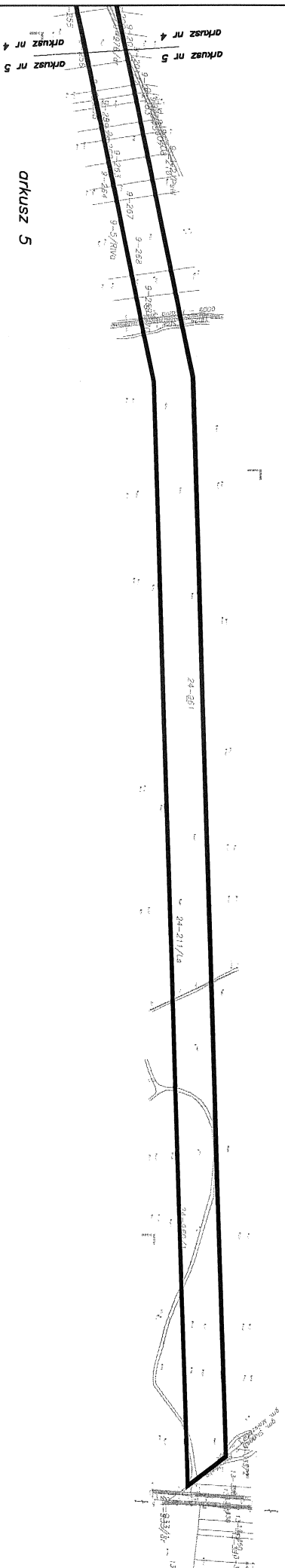
PRZEDSIĘBIORCY
RADA GMINY
Waldemar Nęzek

Załącznik nr 2
do Uchwały Nr XXIX/161/21 Rady Gminy Mniszków
z dnia 28.01.2021r.



- granica terenu objętego uchwałą o przystąpieniu do sporządzenia miejscowego
planu zagospodarowania przestrzennego

1:5000



arkusz 5

PRZEWODNICZĄCY
RADY GMINY
Waldemar Nojtek